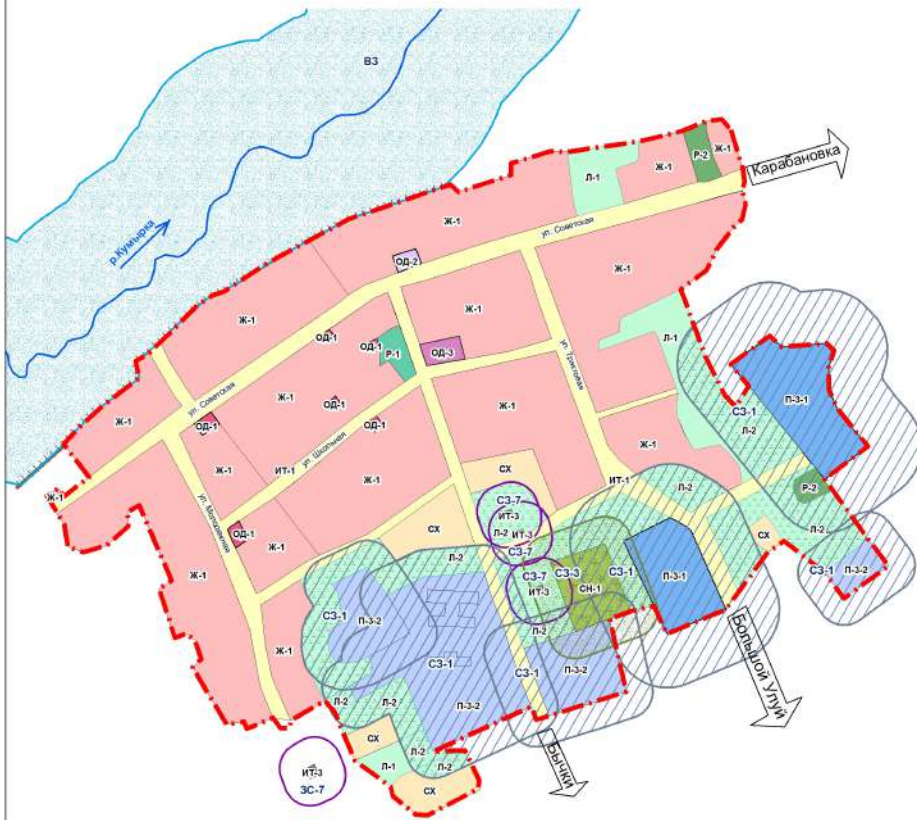




Правила землепользования и застройки Удачинского сельсовета с. Удачное

Карта градостроительного зонирования территории.
Карта зон с особыми условиями использования территории.
Масштаб 1:5000



Условные обозначения

- Граница населенного пункта
- Территориальные зоны:**
 - Ж-1/Жилая усадебная застройка
 - ОД-1/Административно-деловая
 - ОД-2/Зона учреждений здравоохранения
 - ОД-3/Зона учебных учреждений
 - СХ/Сельскохозяйственного использования
 - Р-1/Рекреационная
 - Р-2/Рекреационная лесопарковая
 - П-3-1/Производственно-коммунальные предприятия IV класса вредности
 - П-3-2/Производственно-коммунальные предприятия V класса вредности
 - Л-1/Ландшафтная
 - Л-2/Ландшафтная защитная
 - ИТ-1/Автомобильный транспорт
 - ИИ-1/Инженерная инфраструктура
 - СН-1/Кладбище действующее
 - ТВО/Территория "Водные объекты"
- Границы территорий, свободные от застройки, для перспективного развития:**
 - жилой застройки
 - производственно-коммунальных предприятий
 - общественно-деловой застройки
- Зоны ограничений по санитарным, экологическим и техногенным условиям:**
 - СЗ-7/Санитарно-защитная зона магистральных инженерных коммуникаций
 - СЗ-1/Санитарно-защитная зона промышленных предприятий
 - СЗ-3/Зона "Санитарно-защитная зона кладбищ"
 - ВЗ/Зона "Водоохранная"
- Мероприятия, обеспечивающие режим водоохранной зоны:**
 - Обваловка
 - Речи и ручьи

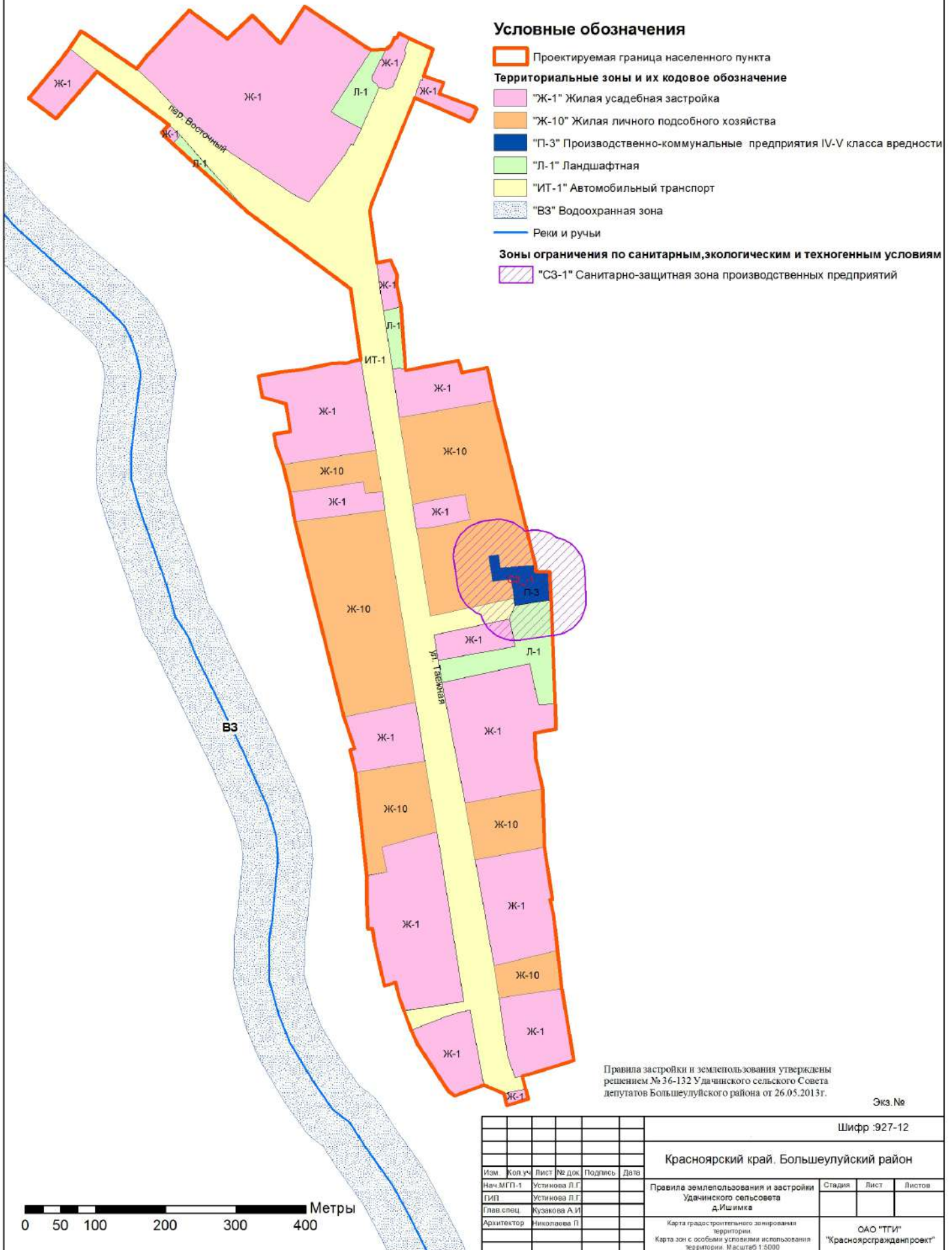
Правила застройки и землепользования утверждены решением № 36-132/УдЗ от 26.05.2013г. Совета депутатов Большеулуйского района от 26.05.2013г. Зна №

						Шифр : 927-12			
						Красноярский край. Большеулуйский район			
Изм.	Кол.ч.	Лист	№ док.	Подпись	Дата	Правила землепользования и застройки Удачинского сельсовета с. Удачное	Страница	Лист	Листов
Исполнитель:	Уткинова А.И.	Архитектор:	Мингалова Л.			Одобрено территориальными органами власти с особыми условиями использования территории. Масштаб 1:5000			ОАО "ТГИ" "Красноярскгражданпроект"



Правила землепользования и застройки Удачинского сельсовета. д.Ишимка

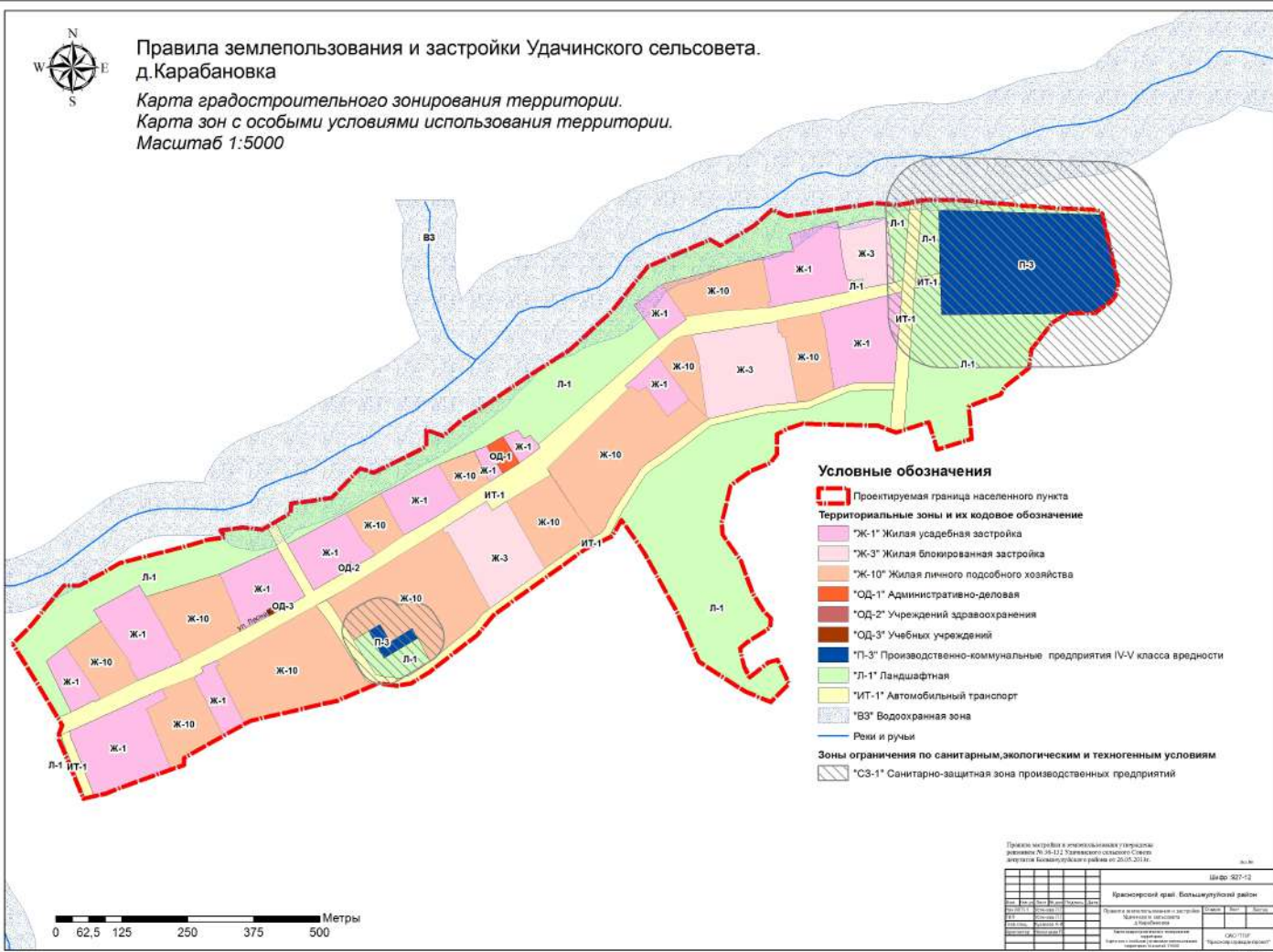
Карта градостроительного зонирования территории.
Карта зон с особыми условиями использования территории.
Масштаб 1:5000





Правила землепользования и застройки Удачинского сельсовета.
д. Карabanовка

Карта градостроительного зонирования территории.
Карта зон с особыми условиями использования территории.
Масштаб 1:5000



Условные обозначения

- Проектируемая граница населенного пункта
- Территориальные зоны и их кодовое обозначение**
- "Ж-1" Жилая усадебная застройка
- "Ж-3" Жилая блокированная застройка
- "Ж-10" Жилая личного подсобного хозяйства
- "ОД-1" Административно-деловая
- "ОД-2" Учреждений здравоохранения
- "ОД-3" Учебных учреждений
- "П-3" Производственно-коммунальные предприятия IV-V класса вредности
- "Л-1" Ландшафтная
- "ИТ-1" Автомобильный транспорт
- "ВЗ" Водоохранная зона
- Рвы и ручьи
- Зоны ограничения по санитарным, экологическим и техногенным условиям**
- "СЗ-1" Санитарно-защитная зона производственных предприятий

Правила землепользования и застройки территории населенного пункта № 38-112 Удачинского сельского Совета депутатов Баян-Өлгийского района от 2010.03.04.

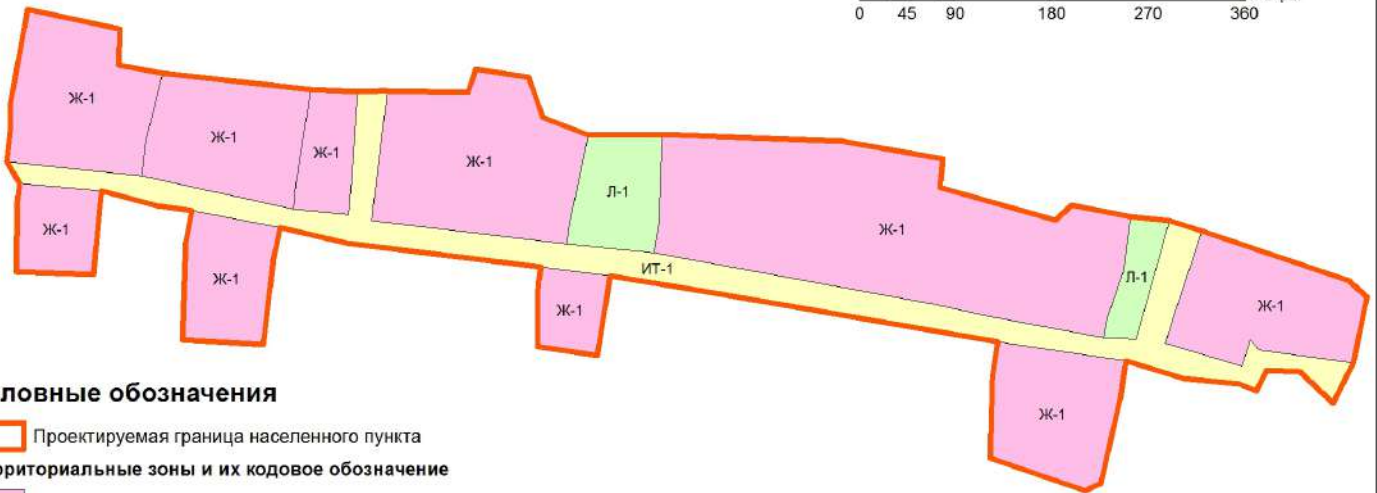
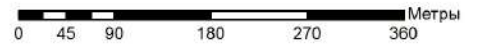
№ 38-112

Красноярский край, Баян-Өлгийский район		Дата	
№ п/п	Наименование	Содержание	Дата
1	Принят в соответствии с Законом Красноярского края от 2010.03.04 № 38-112		
2	Исключен		
3	Исключен		
4	Исключен		
5	Исключен		
6	Исключен		
7	Исключен		
8	Исключен		
9	Исключен		
10	Исключен		
11	Исключен		
12	Исключен		
13	Исключен		
14	Исключен		
15	Исключен		
16	Исключен		
17	Исключен		
18	Исключен		
19	Исключен		
20	Исключен		
21	Исключен		
22	Исключен		
23	Исключен		
24	Исключен		
25	Исключен		
26	Исключен		
27	Исключен		
28	Исключен		
29	Исключен		
30	Исключен		
31	Исключен		
32	Исключен		
33	Исключен		
34	Исключен		
35	Исключен		
36	Исключен		
37	Исключен		
38	Исключен		
39	Исключен		
40	Исключен		
41	Исключен		
42	Исключен		
43	Исключен		
44	Исключен		
45	Исключен		
46	Исключен		
47	Исключен		
48	Исключен		
49	Исключен		
50	Исключен		
51	Исключен		
52	Исключен		
53	Исключен		
54	Исключен		
55	Исключен		
56	Исключен		
57	Исключен		
58	Исключен		
59	Исключен		
60	Исключен		
61	Исключен		
62	Исключен		
63	Исключен		
64	Исключен		
65	Исключен		
66	Исключен		
67	Исключен		
68	Исключен		
69	Исключен		
70	Исключен		
71	Исключен		
72	Исключен		
73	Исключен		
74	Исключен		
75	Исключен		
76	Исключен		
77	Исключен		
78	Исключен		
79	Исключен		
80	Исключен		
81	Исключен		
82	Исключен		
83	Исключен		
84	Исключен		
85	Исключен		
86	Исключен		
87	Исключен		
88	Исключен		
89	Исключен		
90	Исключен		
91	Исключен		
92	Исключен		
93	Исключен		
94	Исключен		
95	Исключен		
96	Исключен		
97	Исключен		
98	Исключен		
99	Исключен		
100	Исключен		



Правила землепользования и застройки Удачинского сельсовета.
д. Михайловка

Карта градостроительного зонирования территории.
Карта зон с особыми условиями использования территории.
Масштаб 1:5000



Условные обозначения

Проектируемая граница населенного пункта

Территориальные зоны и их кодовое обозначение

"Ж-1" Жилая усадебная застройка

"Л-1" Ландшафтная

"ИТ-1" Автомобильный транспорт

Правила застройки и землепользования утверждены
решением № 36-132 Удачинского сельского Совета
депутатов Большеулуйского района от 26.05.2013г.

Экз. №

						Шифр :927-12			
						Красноярский край. Большеулуйский район			
Изм.	Кол.уч.	Лист	№ док.	Подпись	Дата	Правила землепользования и застройки Удачинского сельсовета д. Михайловка	Стадия	Лист	Листов
						Карта градостроительного зонирования территории. Карта зон с особыми условиями использования территории. Масштаб 1:5000	ОАО "ТГИ" "Красноярсгражданпроект"		

Инв. № 17/7359