




Красноярский край Большеулуйский район

Проект внесения изменений в правила землепользования и застройки Новоникольского сельсовета

Карта градостроительного зонирования д.Троицк.

Карта зон с особыми условиями использования территории М 1:5000



Условные обозначения

Границы единиц административно-территориального деления Российской Федерации

- Граница сельского поселения
- Граница населенного пункта

Объекты транспортной инфраструктуры

- Автомобильные дороги регионального или межмуниципального значения
- Автомобильные дороги местного значения
- Улично-дорожная сеть сельского населенного пункта

Поверхностные водные объекты

- Водоток (река, ручей, канал)
- Болото

Земли по категориям

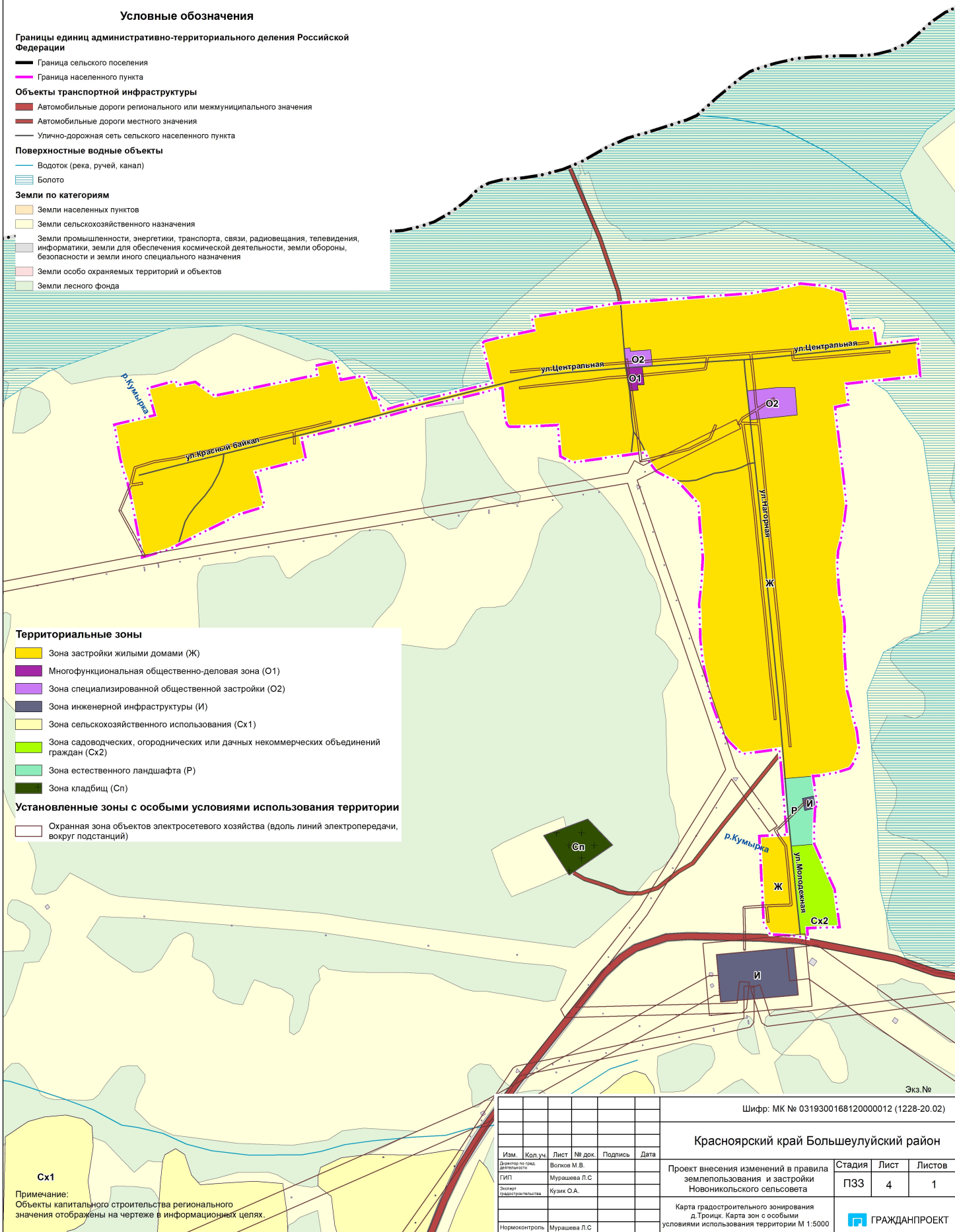
- Земли населенных пунктов
- Земли сельскохозяйственного назначения
- Земли промышленности, энергетики, транспорта, связи, радиовещания, телевидения, информатики, земли для обеспечения космической деятельности, земли обороны, безопасности и земли иного специального назначения
- Земли особо охраняемых территорий и объектов
- Земли лесного фонда

Территориальные зоны

- Зона застройки жилыми домами (Ж)
- Многофункциональная общественно-деловая зона (О1)
- Зона специализированной общественной застройки (О2)
- Зона инженерной инфраструктуры (И)
- Зона сельскохозяйственного использования (Сх1)
- Зона садоводческих, огороднических или дачных некоммерческих объединений граждан (Сх2)
- Зона естественного ландшафта (Р)
- Зона кладбищ (Сп)

Установленные зоны с особыми условиями использования территории

- Охранная зона объектов электросетевого хозяйства (вдоль линий электропередачи, вокруг подстанций)



Экз. №

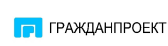
Шифр: МК № 031930016812000012 (1228-20.02)

Красноярский край Большеулуйский район

Проект внесения изменений в правила землепользования и застройки Новоникольского сельсовета

Стадия	Лист	Листов
ПЗЗ	4	1

Карта градостроительного зонирования д.Троицк. Карта зон с особыми условиями использования территории М 1:5000



Иив. № 17/18214

Изм.	Кол.уч.	Лист	№ док.	Подпись	Дата
Директор по градостроительству				Волков М.В.	
ГИП				Мурашева Л.С.	
Эксперт градостроительства				Кузик О.А.	
Нормоконтроль				Мурашева Л.С.	

Сх1
Примечание: Объекты капитального строительства регионального значения отображены на чертеже в информационных целях.