




Красноярский край Большеулуйский район

Проект внесения изменений в правила землепользования и застройки Новоникольского сельсовета

Карта градостроительного зонирования д.Баженовка Карта зон с особыми условиями использования территории М 1:5000



Условные обозначения

Границы единиц административно-территориального деления Российской Федерации

Граница населенного пункта

Объекты транспортной инфраструктуры

Мостовое сооружение

Автомобильные дороги регионального или межмуниципального значения

Автомобильные дороги местного значения

Улично-дорожная сеть сельского населенного пункта

Поверхностные водные объекты

Водоток (река, ручей, канал)

Болото

Земли по категориям

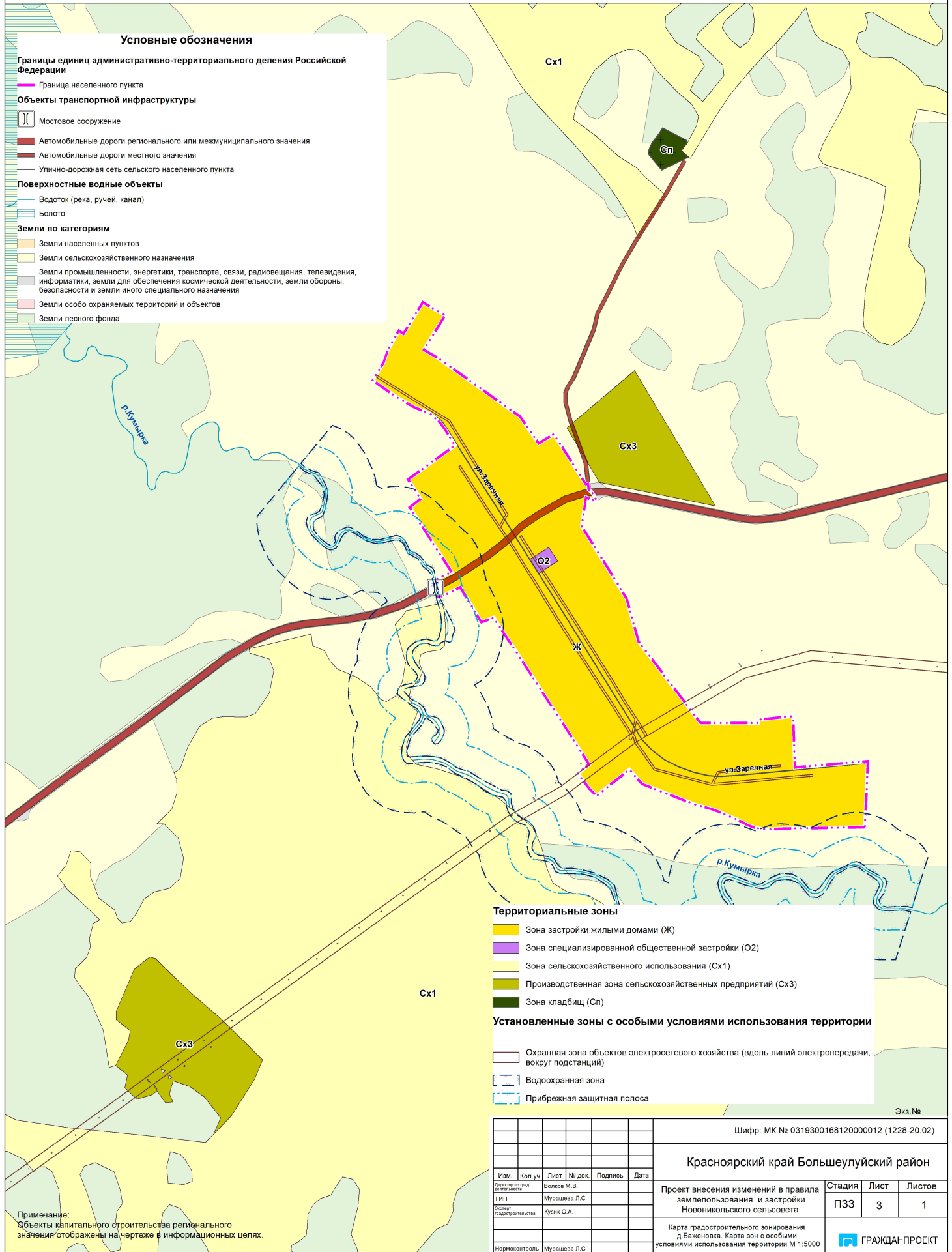
Земли населенных пунктов

Земли сельскохозяйственного назначения

Земли промышленности, энергетики, транспорта, связи, радиовещания, телевидения, информатики, земли для обеспечения космической деятельности, земли обороны, безопасности и земли иного специального назначения

Земли особо охраняемых территорий и объектов

Земли лесного фонда



Территориальные зоны

- Зона застройки жилыми домами (Ж)
- Зона специализированной общественной застройки (О2)
- Зона сельскохозяйственного использования (Сх1)
- Производственная зона сельскохозяйственных предприятий (Сх3)
- Зона кладбищ (Сп)

Установленные зоны с особыми условиями использования территории

- Охранная зона объектов электросетевого хозяйства (вдоль линий электропередачи, вокруг подстанций)
- Водоохранная зона
- Прибрежная защитная полоса

Экз. №

Шифр: МК № 0319300168120000012 (1228-20.02)

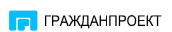
Красноярский край Большеулуйский район

Изм.	Кол.уч.	Лист	№ док.	Подпись	Дата
Директор по градостроительству			Вологов М.В.		
ГИП			Мурашова Л.С.		
Специалист градостроительства			Кузик О.А.		
Нормоконтроль			Мурашова Л.С.		

Проект внесения изменений в правила землепользования и застройки Новоникольского сельсовета

Стадия	Лист	Листов
ПЗЗ	3	1

Карта градостроительного зонирования д.Баженовка. Карта зон с особыми условиями использования территории М 1:5000



Ив. № 17/18213

Примечание: Объекты капитального строительства регионального значения отображены на чертеже в информационных целях.