

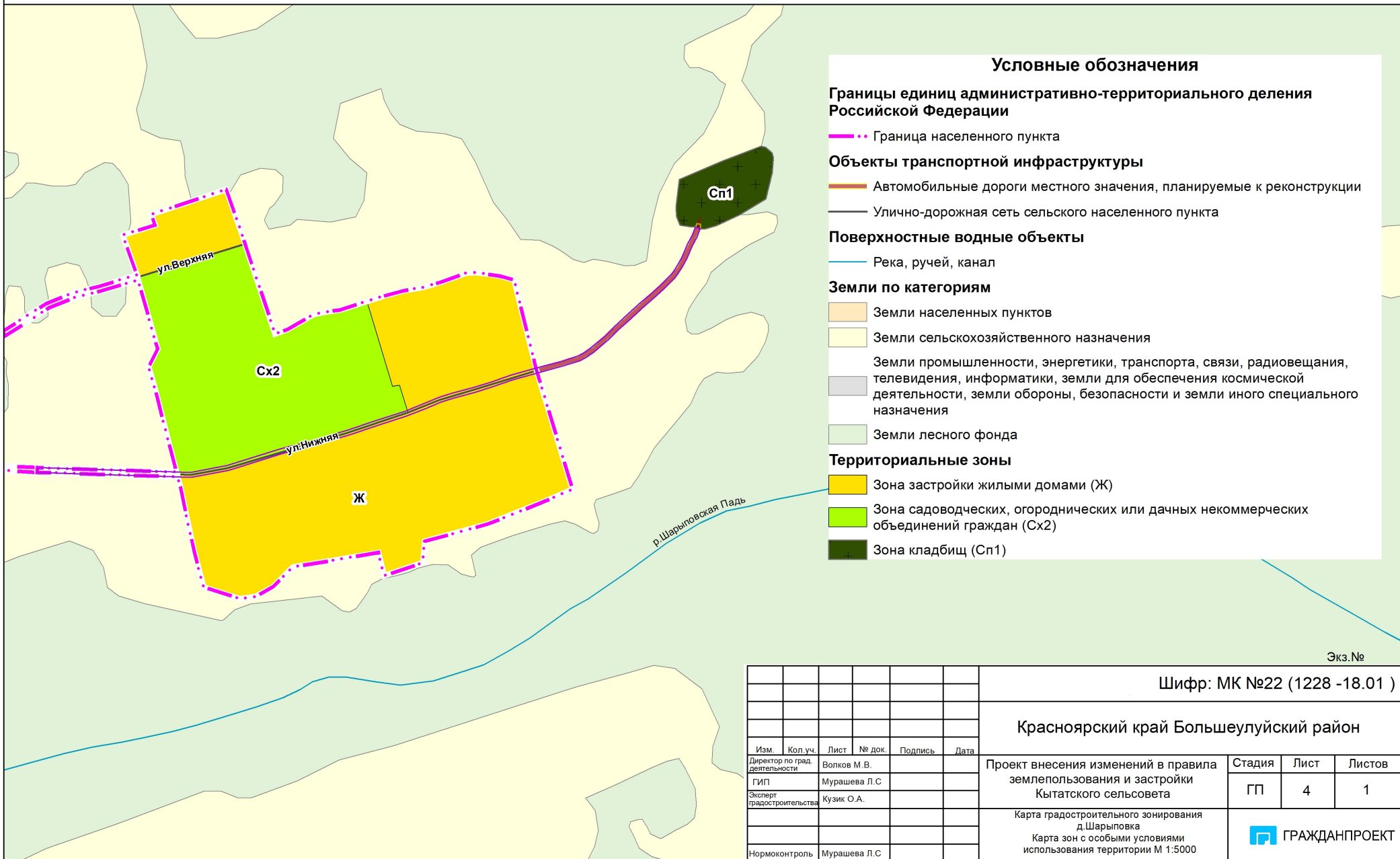

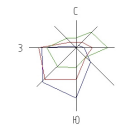


Красноярский край Большеулуйский район

Проект внесения изменений в правила землепользования и застройки Кытатского сельсовета

Карта градостроительного зонирования д.Шарыповка

Карта зон с особыми условиями использования территории М 1:5000



Условные обозначения

Границы единиц административно-территориального деления Российской Федерации

--- Граница населенного пункта

Объекты транспортной инфраструктуры

— Автомобильные дороги местного значения, планируемые к реконструкции

— Улично-дорожная сеть сельского населенного пункта

Поверхностные водные объекты

— Река, ручей, канал

Земли по категориям

— Земли населенных пунктов

— Земли сельскохозяйственного назначения

— Земли промышленности, энергетики, транспорта, связи, радиовещания, телевидения, информатики, земли для обеспечения космической деятельности, земли обороны, безопасности и земли иного специального назначения

— Земли лесного фонда

Территориальные зоны

— Зона застройки жилыми домами (Ж)

— Зона садоводческих, огороднических или дачных некоммерческих объединений граждан (Сх2)

— Зона кладбищ (Сп1)

Экз. №

Шифр: МК №22 (1228 -18.01)

Красноярский край Большеулуйский район

Изм.	Кол. уч.	Лист	№ док.	Подпись	Дата
Директор по град. деятельности			Волков М. В.		
ГИП			Мурашева Л. С.		
Эксперт градостроительства			Кузик О. А.		
Нормоконтроль			Мурашева Л. С.		

Проект внесения изменений в правила землепользования и застройки Кытатского сельсовета

Стадия	Лист	Листов
ГП	4	1

Карта градостроительного зонирования д.Шарыповка
Карта зон с особыми условиями использования территории М 1:5000

