

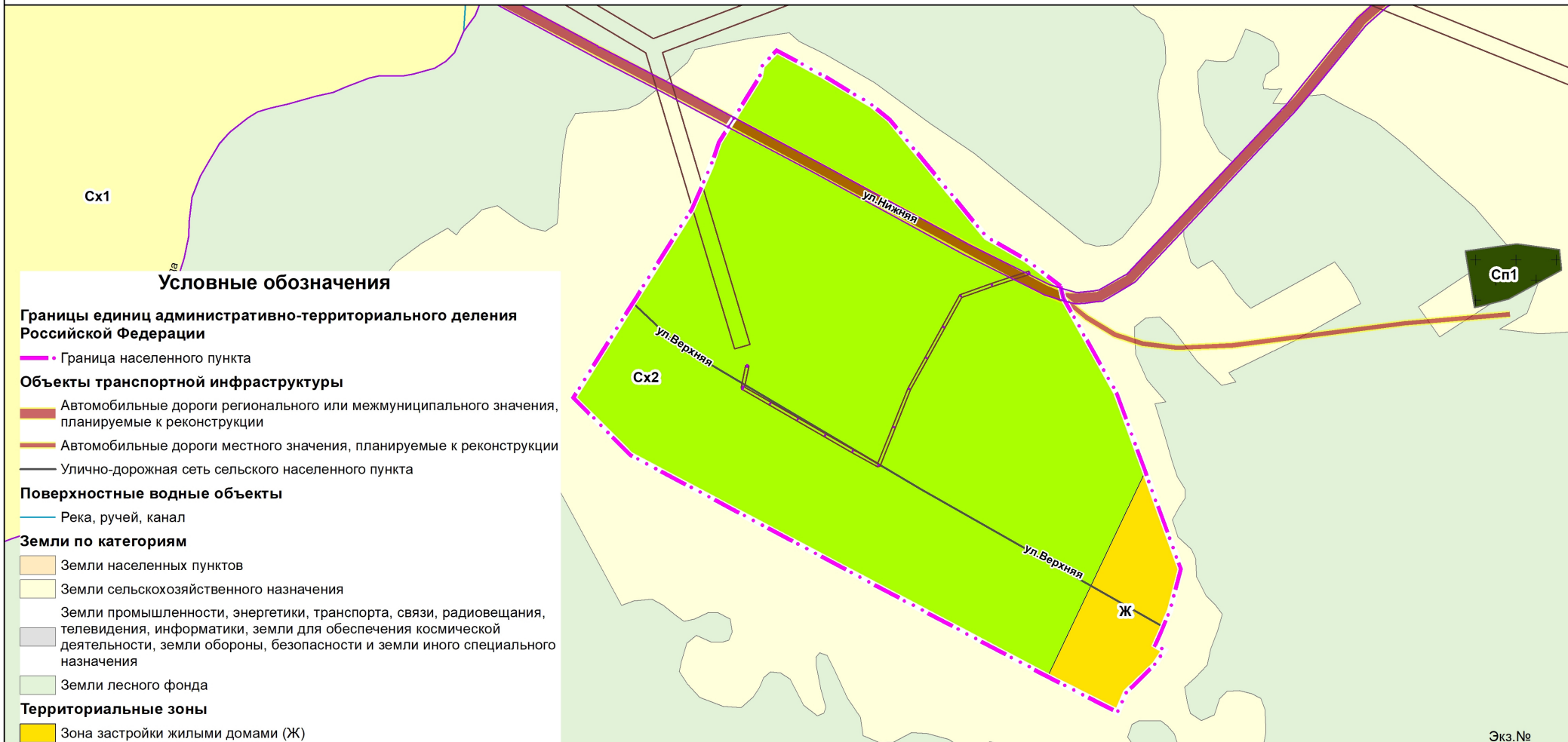

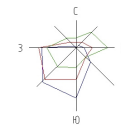


Красноярский край Большеулуйский район

Проект внесения изменений в правила землепользования и застройки Кытатского сельсовета

Карта градостроительного зонирования д.Беловка

Карта зон с особыми условиями использования территории М 1:5000



Экз. №

Условные обозначения

Границы единиц административно-территориального деления Российской Федерации

— Граница населенного пункта

Объекты транспортной инфраструктуры

- Автомобильные дороги регионального или межмуниципального значения, планируемые к реконструкции
- Автомобильные дороги местного значения, планируемые к реконструкции
- Улично-дорожная сеть сельского населенного пункта

Поверхностные водные объекты

— Река, ручей, канал

Земли по категориям

- Земли населенных пунктов
- Земли сельскохозяйственного назначения
- Земли промышленности, энергетики, транспорта, связи, радиовещания, телевидения, информатики, земли для обеспечения космической деятельности, земли обороны, безопасности и земли иного специального назначения
- Земли лесного фонда

Территориальные зоны

- Зона застройки жилыми домами (Ж)
- Зона сельскохозяйственного использования (Сх1)
- Зона садоводческих, огороднических или дачных некоммерческих объединений граждан (Сх2)
- Зона кладбищ (Сп1)

Установленные зоны с особыми условиями использования территории

Охранная зона инженерных коммуникаций

— Охранная зона объектов электросетевого хозяйства (вдоль линий электропередачи, вокруг подстанций)

						Шифр: МК №22 (1228 -18.01)			
						Красноярский край Большеулуйский район			
Изм.	Кол.уч.	Лист	№ док.	Подпись	Дата	Проект внесения изменений в правила землепользования и застройки Кытатского сельсовета	Стадия	Лист	Листов
Директор по град. деятельности			Волков М.В.				ГП	3	1
ГИП			Мурашева Л.С						
Эксперт градостроительства			Кузик О.А.						
Нормоконтроль			Мурашева Л.С						
						Карта градостроительного зонирования д.Беловка Карта зон с особыми условиями использования территории М 1:5000			