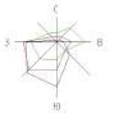




**Большеулуйский район**  
**Правила землепользования и застройки Бычковского сельсовета**  
**д.Богатое**  
**Карта градостроительного зонирования**  
**Карта зон с особыми условиями использования территорий**  
**М 1:5000**



**Условные обозначения**

**Территориальные границы**

— Граница населенного пункта

**Территориальные зоны и их кодовое обозначение**

**Жилого назначения (Ж)**

Ж1-1 Зона "Жилая усадебная застройка" (Ж1-1)

Ж1-3 Зона "Жилая личного подсобного хозяйства" (Ж1-3)

**Общественно-делового назначения (О)**

О1-1 Зона "Административно деловая" (О1-1)

**Транспортной инфраструктуры (Т)**

Т-1 Зона "Автомобильный транспорт" (Т-1)

**Рекреационного назначения (Р)**

Р-2 Зона "Рекреационная лесопарковая" (Р-2)

Р-5 Зона "Ландшафтная" (Р-5)

**Граница зон с особыми условиями использования территории**

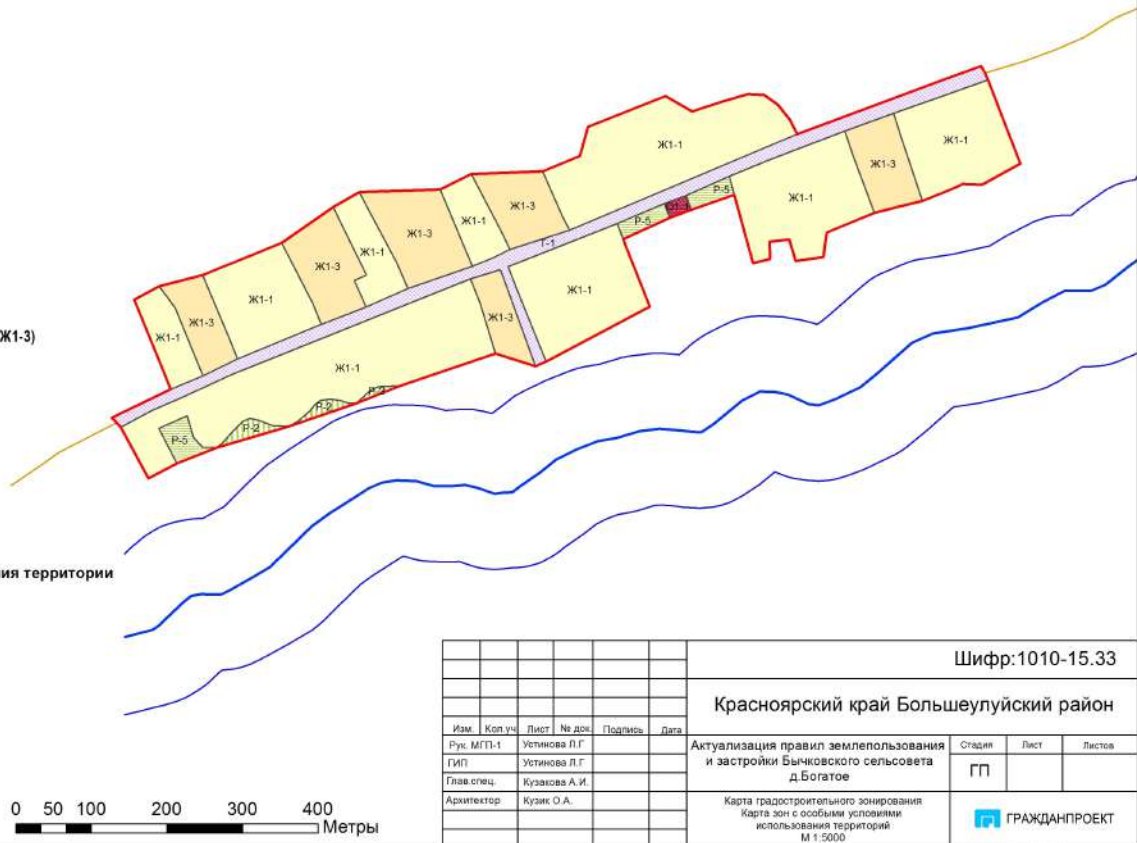
Водоохранная зона

**Иные условные обозначения на карте**

Дорога обычного типа местного значения

**Поверхностные водные объекты**

Водоток (река, ручей, канал)



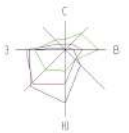
						Шифр:1010-15.33			
						Красноярский край Большеулуйский район			
Изм.	Кол.уч.	Лист	№ док.	Подпись	Дата	Актуализация правил землепользования и застройки Бычковского сельсовета д.Богатое	Страница	Лист	Листов
Рук.	МТП-1	Устинова Л.Г.					ГП		
Гип		Устинова Л.Г.							
Глав.слещ.		Кузакова А.И.							
Архитектор		Кузык О.А.				Карта градостроительного зонирования Карта зон с особыми условиями использования территорий М 1:5000	ГРАЖДАНПРОЕКТ		

# Большеулуйский район

Правила землепользования и застройки Бычковского сельсовета  
д.Краевая

Карта градостроительного зонирования

Карта зон с особыми условиями использования территорий  
М 1:5000



## Условные обозначения

### Территориальные границы

— Граница населенного пункта

### Территориальные зоны и их кодовое обозначение

#### Жилого назначения (Ж)

Жилая усадебная застройка (Ж1-1)

#### Общественно-делового назначения (О)

Зона "Административно деловая" (О1-1)

#### Производственного назначения (П)

Зона "Производственно-коммунальные предприятия IV-V класса опасности" (П1-3)

#### Транспортной инфраструктуры (Т)

Зона "Автомобильный транспорт" (Т-1)

Инженерной инфраструктуры (И)

#### Рекреационного назначения (Р)

Зона "Рекреационная лесопарковая" (Р-2)


Зона "Ландшафтная" (Р-5)

#### Граница зон с особыми условиями использования территории

Зона санитарной охраны источников питьевого водоснабжения

#### Поверхностные водные объекты

Болото



						Шифр:1010-15.33			
						Красноярский край Большеулуйский район			
Изм.	Кол.уч.	Лист	№ док.	Подпись	Дата	Актуализация правил землепользования и застройки Бычковского сельсовета д.Краевая	Страниц	Лист	Листов
Руч.	МГП-1	Устинова Л.Г.					ГП		
Гип		Устинова Л.Г.							
Глав.спец.		Кузнецова А.И.							
Архитектор		Кузнецова О.А.				Карта градостроительного зонирования Карта зон с особыми условиями использования территорий М 1:5000	ГРАЖДАНПРОЕКТ		
							Ил. №17/0477		



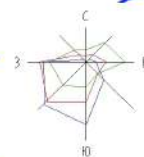
# Большеулуйский район

## Правила землепользования и застройки Бычковского сельсовета д.Кузино

### Карта градостроительного зонирования

### Карта зон с особыми условиями использования территорий

М 1:5000



#### Условные обозначения

##### Территориальные границы

— Граница населенного пункта

##### Территориальные зоны и их кодовое обозначение

##### Жилого назначения (Ж)

Жилая зона "Жилая усадебная застройка" (Ж1-1)

##### Транспортной инфраструктуры (Т)

Зона "Автомобильный транспорт" (Т-1)

##### Рекреационного назначения (Р)

Зона "Ландшафтная" (Р-5)

##### Специального назначения (Сп)

Зона "Кладбище закрытое" (Сп1-2)

##### Территориальные зоны и их кодовое обозначение

##### Граница зон с особыми условиями использования территории

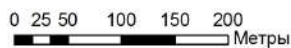
Водоохранная зона

Санитарно-защитная зона

V (50 м)

Поверхностные водные объекты

Водоток (река, ручей, канал)



Изм.	Кол.уч.	Лист	№ док.	Подпись	Дата
Рук. МГП-1		Устинова Л.Г			
ГИП		Устинова Л.Г			
Глав. спец.		Кузакова А.И.			
Архитектор		Кузик О.А.			

Шифр: 1010-15.33

Красноярский край Большеулуйский район

Актуализация правил землепользования и застройки Бычковского сельсовета д.Кузино

Стадия	Лист	Листов
ГП		

Карта градостроительного зонирования  
Карта зон с особыми условиями использования территорий  
М 1:5000

ГРАЖДАНПРОЕКТ

Инд. №17/8479

# Большеулуйский район

## Правила землепользования и застройки Бычковского сельсовета д.Счастливого

### Карта градостроительного зонирования

### Карта зон с особыми условиями использования территорий

### М 1:5000

#### Условные обозначения

##### Территориальные границы

— Граница населенного пункта

##### Территориальные зоны и их кодовое обозначение

##### Жилого назначения (Ж)

Зона "Жилая усадебная застройка" (Ж1-1)

##### Общественно-делового назначения (О)

Зона "Административно-деловая" (О1-1)

Зона "Учреждений здравоохранения" (О1-2)

##### Производственного назначения (П)

Зона "Производственно-коммунальные предприятия IV-V класса опасности" (П1-3)

##### Транспортной инфраструктуры (Т)

Зона "Автомобильный транспорт" (Т-1)

##### Рекреационного назначения (Р)

Зона "Рекреационная" (Р-2)

Зона "Ландшафтная" (Р-5)

##### Граница зон с особыми условиями использования территории

Водоохранная зона

Охранная зона ЛЭП

##### Санитарно-защитная зона

Санитарно-защитная зона 1 «Производственных предприятий»

##### Иные условные обозначения на карте

Дорога общего типа местного значения

Линия электропередачи

##### Поверхностные водные объекты

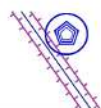
Водоток (река, ручей, канал)

Водоём (озеро, пруд, обводненный карьер, водохранилище)

##### Объекты специального назначения

Объект по переработке промышленных, бытовых и биологических отходов

0 50 100 200 300 400  
Метры



Шифр:1010-15.33

Красноярский край Большеулуйский район

Изм.	Кол.уч.	Лист	№ док.	Подпись	Дата	Стадия	Лист	Листов
Руч.	МГП-1	Устинова Л.Г.				ГП		
ГМП		Устинова Л.Г.						
Глав.спец.		Кузнецова А.И.						
Архитектор		Кузнецова О.А.						

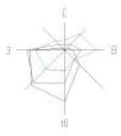
Актуализация правил землепользования и застройки Бычковского сельсовета д.Счастливого

Карта градостроительного зонирования  
Карта зон с особыми условиями  
использования территорий  
М 1:5000

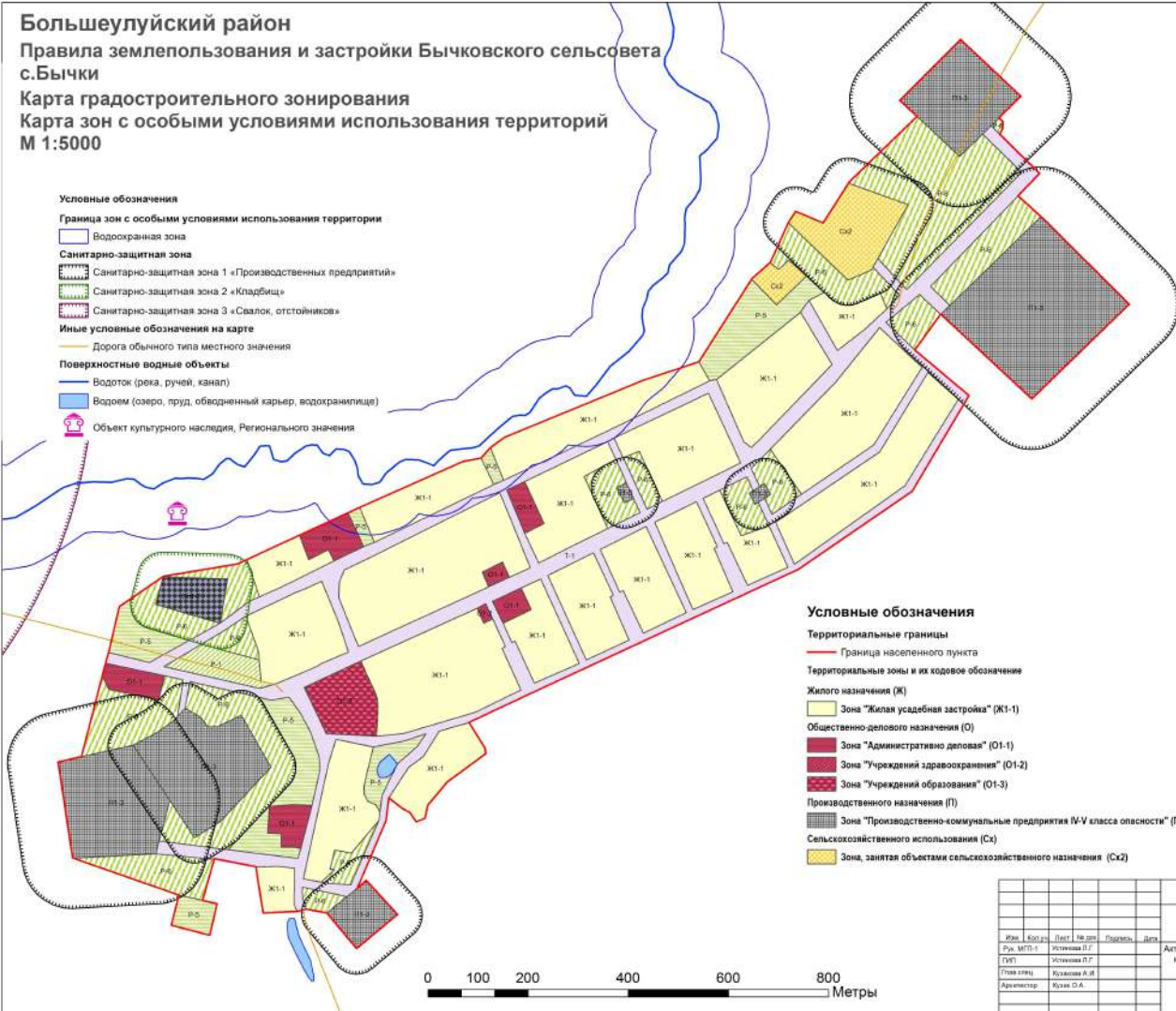
ГРАЖДАНПРОЕКТ

Рис. №17/0400

**Большеулуйский район**  
**Правила землепользования и застройки Бычковского сельсовета**  
**с.Бычки**  
**Карта градостроительного зонирования**  
**Карта зон с особыми условиями использования территорий**  
**М 1:5000**



- Условные обозначения**
- Граница зон с особыми условиями использования территории**
- Водоохранная зона
- Санитарно-защитная зона**
- Санитарно-защитная зона 1 «Производственных предприятий»
  - Санитарно-защитная зона 2 «Кладбище»
  - Санитарно-защитная зона 3 «Свалок, отстойников»
- Иные условные обозначения на карте**
- Дорога общего типа местного значения
- Поверхностные водные объекты**
- Водоток (река, ручей, канал)
  - Водоем (озеро, пруд, обводненный карьер, водохранилище)
- Объект культурного наследия, Регионального значения



- Условные обозначения**
- Территориальные границы**
- Граница населенного пункта
- Территориальные зоны и их кодовое обозначение**
- Жилого назначения (Ж)**
- Зона "Жилая усадебная застройка" (Ж1-1)
- Общественно-делового назначения (О)**
- Зона "Административно-деловая" (О1-1)
  - Зона "Учреждений здравоохранения" (О1-2)
  - Зона "Учреждений образования" (О1-3)
- Производственного назначения (П)**
- Зона "Производственно-коммунальные предприятия IV-V класса опасности" (П1-3)
- Сельскохозяйственного использования (Сх)**
- Зона, занятая объектами сельскохозяйственного назначения (Сх2)

- Транспортной инфраструктуры (Т)**
- Зона "Автомобильный транспорт" (Т-1)
- Рекреационного назначения (Р)**
- Зона "Рекреационная" (Р-1)
  - Зона "Ландшафтная" (Р-5)
  - Зона "Ландшафтная защитная" (Р-6)
- Специального назначения (Сп)**
- Зона "Кладбище закрытое" (Сп1-2)



					Шифр: 1010-15.33			
					Красноярский край Большеулуйский район			
Учр.	Бюджет	Форм. № деп.	Подпись	Дата	Актуализация правил землепользования и застройки Бычковского сельсовета с.Бычки	Содерж.	Лист	Выпуск
Рук. МСП-1		Ислюмова Л.Г.				ПП		
Гловак Олег		Кузнецов А.И.						
Архитектор		Жуков Д.А.						
					Карта градостроительного зонирования Бычки зон с особыми условиями использования территорий М 1:5000			
					ГП ГРАЖДАНПРОЕКТ			