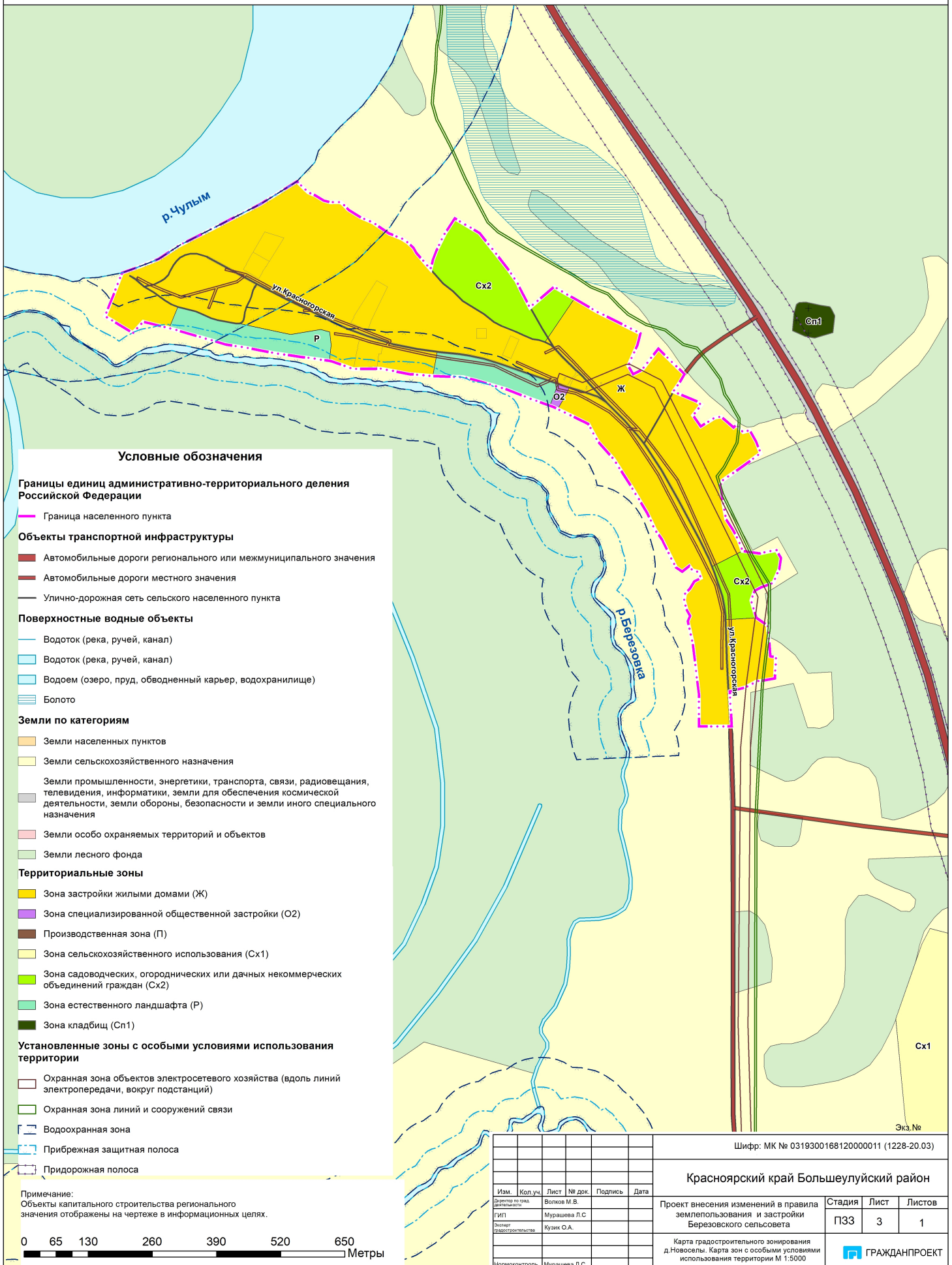
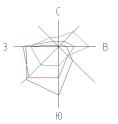




# Красноярский край Большеулуйский район

## Проект внесения изменений в правила землепользования и застройки Березовского сельсовета

Карта градостроительного зонирования д.Новоселы.  
Карта зон с особыми условиями использования территории М 1:5000



### Условные обозначения

#### Границы единиц административно-территориального деления Российской Федерации

Граница населенного пункта

#### Объекты транспортной инфраструктуры

- Автомобильные дороги регионального или межмуниципального значения
- Автомобильные дороги местного значения
- Улично-дорожная сеть сельского населенного пункта

#### Поверхностные водные объекты

- Водоток (река, ручей, канал)
- Водоток (река, ручей, канал)
- Водоём (озеро, пруд, обводненный карьер, водохранилище)
- Болото

#### Земли по категориям

- Земли населенных пунктов
- Земли сельскохозяйственного назначения
- Земли промышленности, энергетики, транспорта, связи, радиовещания, телевидения, информатики, земли для обеспечения космической деятельности, земли обороны, безопасности и земли иного специального назначения
- Земли особо охраняемых территорий и объектов
- Земли лесного фонда


#### Территориальные зоны

- Зона застройки жилыми домами (Ж)
- Зона специализированной общественной застройки (О2)
- Производственная зона (П)
- Зона сельскохозяйственного использования (Сх1)
- Зона садоводческих, огороднических или дачных некоммерческих объединений граждан (Сх2)
- Зона естественного ландшафта (Р)
- Зона кладбищ (Сп1)

#### Установленные зоны с особыми условиями использования территории

- Охранная зона объектов электросетевого хозяйства (вдоль линий электропередачи, вокруг подстанций)
- Охранная зона линий и сооружений связи
- Водоохранная зона
- Прибрежная защитная полоса
- Придорожная полоса

Примечание:  
Объекты капитального строительства регионального значения отображены на чертеже в информационных целях.



Изм.	Кол.уч.	Лист	№ док.	Подпись	Дата
Директор по градостроительству				Валков М.В.	
ГИП				Мурашева Л.С.	
Бизнес-градостроительства				Кузик О.А.	
Нормоконтроль				Мурашева Л.С.	

Шифр: МК № 0319300168120000011 (1228-20.03)

### Красноярский край Большеулуйский район

Проект внесения изменений в правила землепользования и застройки Березовского сельсовета	Стадия	Лист	Листов
	ПЗЗ	3	1
Карта градостроительного зонирования д.Новоселы. Карта зон с особыми условиями использования территории М 1:5000		ГРАЖДАНПРОЕКТ	